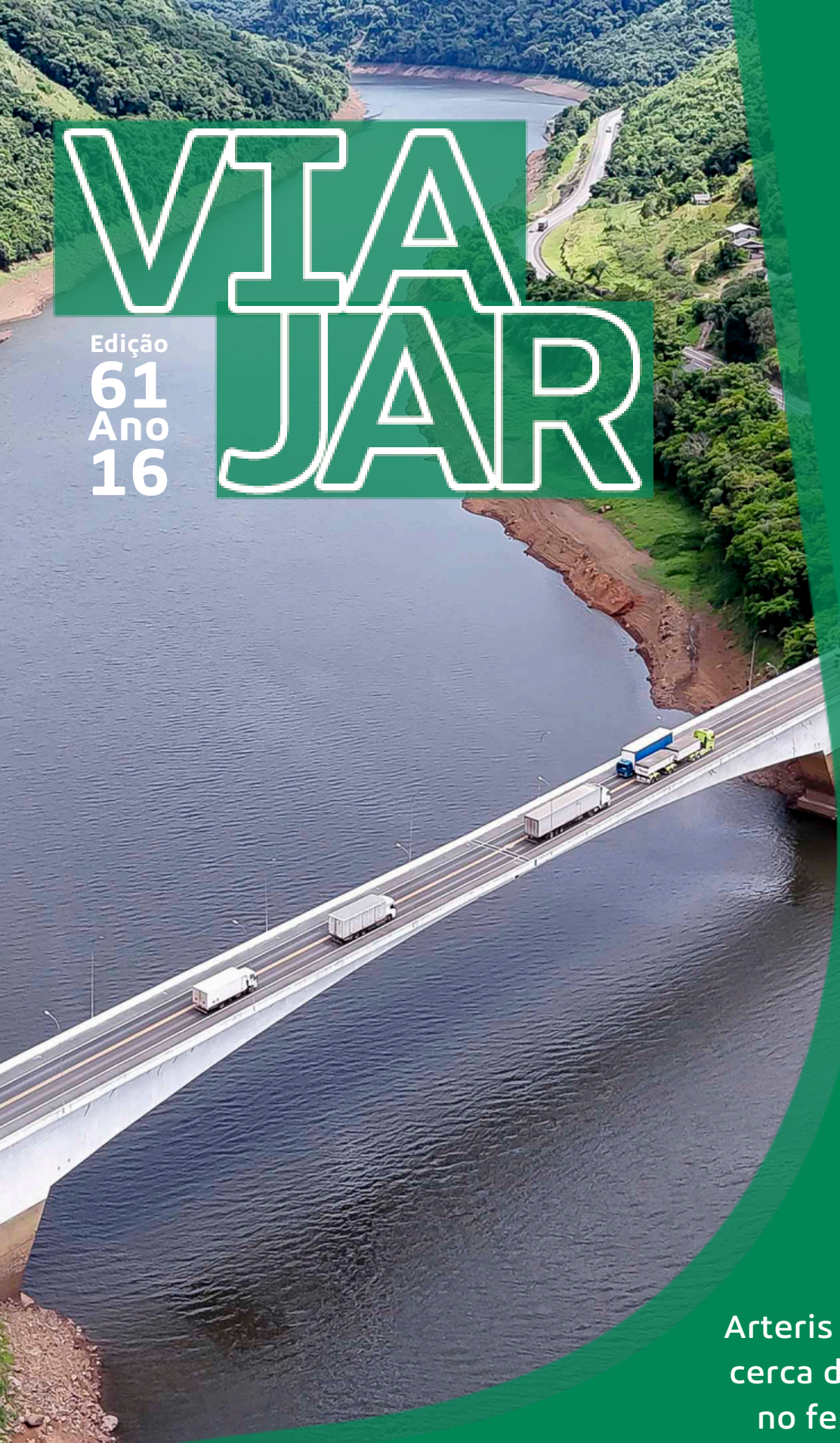


VIA JAR

Edição
61
Ano
16



Nesta edição:

Arteris Planalto Sul prevê
cerca de 190 mil veículos
no feriado da Paixão de
Cristo

Conheça a Cachoeira do Fuchs – Lajeado
dos Vieiras em Rio Negro/PR

E MUITO MAIS!

Chuva na pista exige atenção redobrada. Viajar com segurança começa aqui

Em dias de chuva, a pista fica escorregadia e a visibilidade pode diminuir. Nessas condições, é fundamental reduzir a velocidade e aumentar a distância do veículo à frente, garantindo mais tempo para reagir a qualquer imprevisto. Evite freadas bruscas e movimentos repentinos no volante.

Se a chuva estiver muito intensa, procure um local seguro para aguardar a melhora das condições. Dirigir com cautela é a melhor forma de chegar ao destino em segurança.




| <i>Veículos (eixo)</i> | <i>Tarifas</i> | <i>Veículos (eixo)</i> | <i>Tarifas</i> |
|--|----------------|---|----------------|
| Automóvel, caminhonete e furgão (2) | R\$ 8,70 | Caminhão com reboque e caminhão-trator com semirreboque (4) | R\$ 34,80 |
| Caminhão leve, ônibus, caminhão-trator e furgão (2) | R\$ 17,40 | Caminhão com reboque e caminhão-trator com semirreboque (5) | R\$ 43,50 |
| Automóvel com semirreboque e caminhonete com semirreboque (3) | R\$ 13,05 | Caminhão com reboque e caminhão-trator com semirreboque (6) | R\$ 52,20 |
| Caminhão, caminhão-trator e caminhão-trator com semirreboque (3) | R\$ 26,10 | Motocicletas, motonetas, bicicletas a motor e triciclos (2) | R\$ 4,35 |
| Automóvel com reboque e caminhonete com reboque (4) | R\$ 17,40 | Veículos oficiais e do corpo Diplomático | R\$ 0,00 |

Aceitamos cartão de débito por aproximação

Formas de pagamento aceitas no pedágio: dinheiro, cheque e cartão Visa.
Cartões de débito por aproximação bandeiras: Master Card, Visa, Elo, Banes e Cabal. Tarifa sujeita a reajuste anual.

Peso máximo permitido na rodovia 287Ton.

Para cargas com peso superior, é necessária a apresentação do Estudo de Viabilidade Estrutural (EVE)



Arteris Planalto Sul prevê cerca de 190 mil veículos no feriado da Paixão de Cristo

A concessionária Arteris Planalto Sul estima que cerca de 190 mil veículos circulem entre os dias 2 e 5 de abril na BR-116, no trecho entre Curitiba e Capão Alto, na divisa com o Rio Grande do Sul, durante o feriado da Paixão de Cristo.

O volume previsto representa um aumento de até 8% em relação aos dias normais, em função das viagens de lazer e deslocamentos para o feriado prolongado. A saída para o feriado deve concentrar maior movimento na quinta-feira (02) e na sexta-feira (03), nos seguintes horários:

- 02/04 (quinta-feira): das 12h às 19h
- 03/04 (sexta-feira): das 9h às 18h

No sábado (04), o fluxo deve permanecer elevado, com previsão de maior movimento das 9h às 17h.

Já o retorno do feriado deve concentrar maior volume de veículos no domingo (05), entre 10h e 18h. Ao longo do período, as equipes da concessionária atuarão para garantir a fluidez do tráfego e o atendimento aos usuários que trafegam pelo trecho concedido.

Antes de iniciar a viagem, a orientação é que os motoristas verifiquem as condições do veículo e redobrem a atenção na rodovia, respeitando a sinalização e os limites de velocidade.

Em caso de necessidade, os usuários podem acionar o atendimento da concessionária pelo telefone 0800 642 0116, disponível 24 horas por dia.



Quilômetros em que estão os postos de serviços à margem da rodovia.



Conheça a Cachoeira do Fuchs – Lajeado dos Vieiras em Rio Negro/PR

Localizada na comunidade de Lajeado dos Vieiras, no interior de Rio Negro, a Cachoeira do Fuchs é um destino procurado por quem busca tranquilidade e contato direto com a natureza.

Com águas limpas e próprias para banho, o local é ideal para aproveitar os dias mais quentes em meio à paisagem rural da região. O acesso é feito por trilha e a área fica em propriedade privada, com cobrança de taxa de visitação e estrutura simples para receber os visitantes.

Como chegar:

Pela BR-116, no trevo de acesso ao município, no km 209, sentido Sul, é possível acessar a PR-281, seguindo em direção à localidade de Lajeado dos Vieiras, por estrada rural. Recomenda-se utilizar GPS para facilitar a localização exata e, em dias de chuva, redobrar a atenção devido às condições da via. Parte do trajeto pode exigir caminhada até a queda d'água.

É uma ótima opção para passeios em família, momentos de descanso ou para quem aprecia explorar os atrativos naturais do município. É cobrado R\$ 10 para acessar a área da cachoeira.



Vai pegar estrada?

Confira o perfil da concessionária no X (Antigo Twitter) @Arteris_APS.



Precisou de atendimento ou avistou algum acidente? Ligue para o **0800 642 0116**.

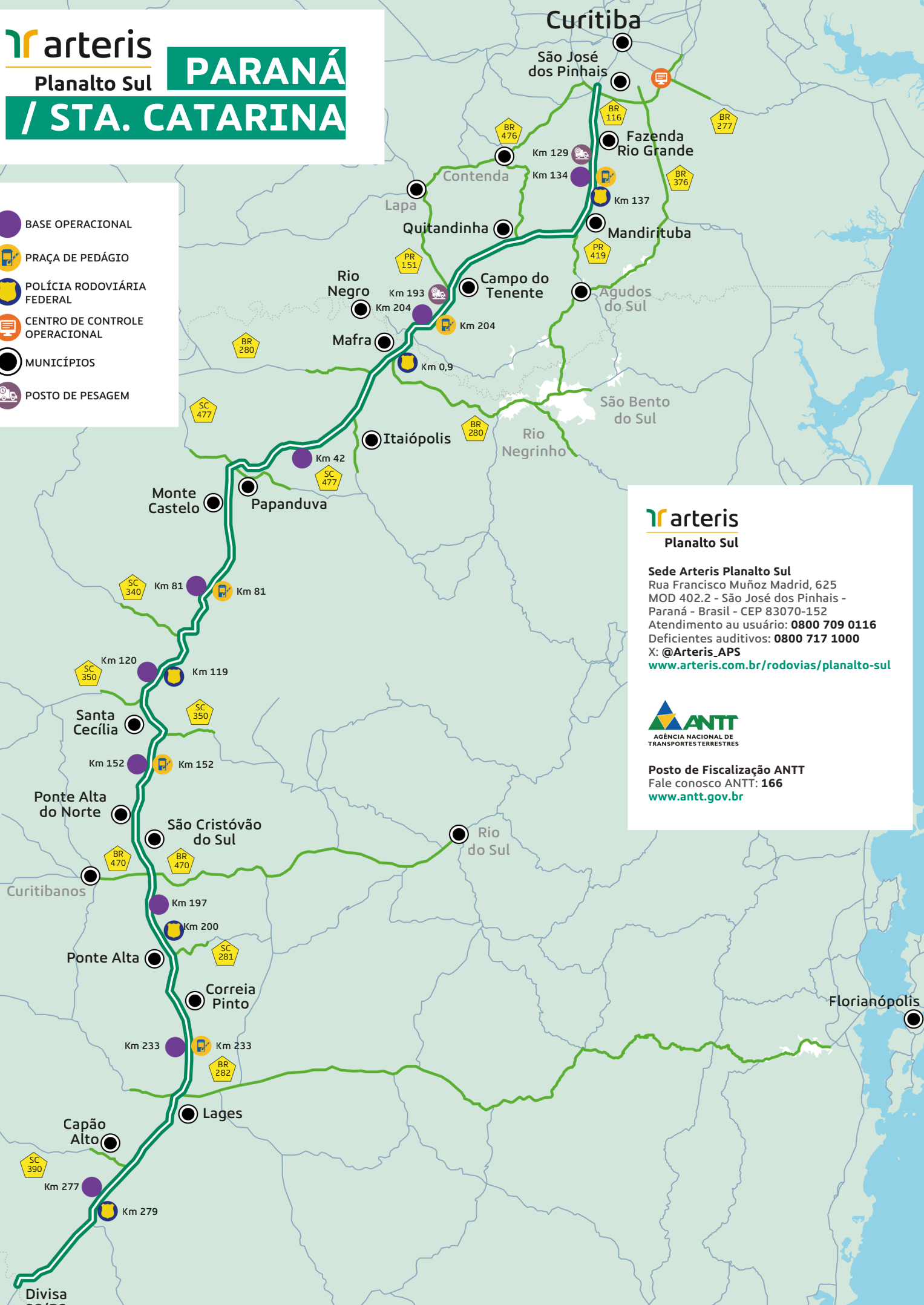
Arteris

Planalto Sul

PARANÁ

/ STA. CATARINA

-  BASE OPERACIONAL
-  PRAÇA DE PEDÁGIO
-  POLÍCIA RODOVIÁRIA FEDERAL
-  CENTRO DE CONTROLE OPERACIONAL
-  MUNICÍPIOS
-  POSTO DE PESAGEM



Arteris

Planalto Sul

Sede Arteris Planalto Sul

Rua Francisco Muñoz Madrid, 625
MOD 402.2 - São José dos Pinhais -
Paraná - Brasil - CEP 83070-152

Atendimento ao usuário: **0800 709 0116**

Deficientes auditivos: **0800 717 1000**

X: @Arteris_APS

www.arteris.com.br/rodovias/planalto-sul



Posto de Fiscalização ANTT

Fale conosco ANTT: **166**

www.antt.gov.br