

VTA JAR

Edição

63

Ano

16



Nesta edição:

Duplicação impulsiona novo ciclo de obras da BR-101/RJ

Estimativa de tráfego para o Dia do Trabalho

Semana Santa sem mortes na rodovia

Destinos Turísticos: Carapebus

Novo ciclo de investimentos da Arteris Fluminense avança com duplicação de trecho estratégico da BR-101/RJ

A Arteris Fluminense deu início ao novo ciclo de investimentos na BR-101/RJ Norte com a mobilização das primeiras frentes de obras após a assinatura do Termo Aditivo ao contrato de concessão, firmado em março com a Agência Nacional de Transportes Terrestres (ANTT). O principal destaque desta nova etapa é o início da duplicação do trecho entre os quilômetros 144 e 190, considerado um dos segmentos mais estratégicos da rodovia. A obra de ampliação de capacidade é apontada como fundamental para a redução das colisões frontais, além de promover ganhos significativos em segurança viária e fluidez do tráfego.

Paralelamente à duplicação, a concessionária atua em diferentes pontos do corredor com serviços de recuperação e manutenção de pavimento, como fresagem, recomposição asfáltica e correções pontuais. Também estão em execução intervenções em pontes, passarelas e outras Obras de Arte Especiais, além de melhorias contínuas em drenagem, sinalização, sistemas de contenção, segurança viária, faixa de domínio e iluminação. As atividades estão distribuídas ao longo de diversos municípios entre Niterói e a divisa com o Espírito Santo, incluindo São Gonçalo, Itaboraí, Rio Bonito, Casimiro de Abreu, Macaé, Carapebus e Campos dos Goytacazes.

Segundo o diretor superintendente da Arteris Fluminense, Helvécio Tamm de Lima Filho, o momento marca a transição do planejamento para a execução de um novo ciclo robusto de investimentos. "O início dessas frentes de obras simboliza um avanço concreto que trará benefícios diretos aos usuários, com mais segurança, melhor fluidez e qualidade da viagem, sempre alinhados à excelência operacional e ao desenvolvimento sustentável da infraestrutura", afirmou. Para minimizar impactos ao tráfego, parte dos trabalhos ocorre em janelas programadas, com eventuais interdições de faixas, devidamente sinalizadas.

As ações em andamento fazem parte da etapa inicial que prepara o terreno para as grandes obras de ampliação e modernização previstas no aditivo contratual, que prevê investimentos totais de R\$ 6,2 bilhões até o final da concessão. A Arteris Fluminense reforça a importância de atenção redobrada dos motoristas nos trechos em obras e destaca que o novo ciclo consolida o compromisso da concessionária com a segurança dos usuários, a eficiência da mobilidade e a melhoria contínua da BR-101/RJ Norte.

Veículos (eixo)	Tarifas	Veículos (eixo)	Tarifas
Automóvel, caminhonete e furgão (1)	R\$ 7,50	Caminhão com reboque e caminhão-trator com semirreboque (4)	R\$ 30,00
Caminhão leve, ônibus, caminhão-trator e furgão (2)	R\$ 15,00	Caminhão com reboque e caminhão-trator com semirreboque (5)	R\$ 37,50
Automóvel com semirreboque e caminhonete com semirreboque (1,5)	R\$ 11,25	Caminhão com reboque e caminhão-trator com semirreboque (6)	R\$ 45,00
Caminhão, caminhão-trator e caminhão-trator com semirreboque (3)	R\$ 22,50	Motocicletas, motonetas, bicicletas a motor e triciclos (0,5)	Isento
Automóvel com reboque e caminhonete com reboque (2)	R\$ 15,00	Veículos oficiais e do corpo Diplomático	R\$ 0,00

Aceitamos cartão de débito por aproximação

Formas de pagamento aceitas no pedágio: dinheiro, cheque e cartão Visa.

Cartões de débito por aproximação bandeiras: Master Card, Visa, Elo, Banes e Cabal. Tarifa sujeita a reajuste anual.

Peso máximo permitido na rodovia 287Ton.

Para cargas com peso superior, é necessária a apresentação do Estudo de Viabilidade Estrutural (EVE)

Dia do Trabalho deve movimentar mais de 440 mil veículos na BR-101/RJ

O feriado prolongado do Dia do Trabalho deve provocar aumento significativo no tráfego da BR-101/RJ, sob concessão da Arteris Fluminense. A estimativa é de que cerca de 443 mil veículos circulem pelo trecho entre Niterói e a divisa com o Espírito Santo entre os dias 30 de abril e 4 de maio, período tradicionalmente marcado por viagens curtas, visitas a familiares e deslocamentos para regiões de lazer do litoral fluminense.

A maior concentração de veículos está prevista para a quinta-feira (30/4), com 99.712 veículos, e para a sexta-feira (1º/5), feriado nacional, quando são esperados 90.858 veículos. Ao longo do fim de semana, o movimento deve se manter elevado, com destaque para o domingo (3/5), quando o retorno das viagens deve reunir 91.526 veículos, além da segunda-feira (4/5), com previsão de 87.385 veículos.

Os horários de maior movimento variam conforme o dia, com picos concentrados principalmente no início da manhã e no fim da tarde. Na quinta-feira, o fluxo mais intenso deve ocorrer das 6h às 21h, enquanto no domingo o tráfego deve se manter elevado entre 8h e 21h, exigindo atenção redobrada dos motoristas que utilizarem a rodovia nesses períodos.

Para atender ao aumento do fluxo, a Arteris Fluminense prepara uma operação especial, com atendimento 24 horas, reforço das equipes operacionais, viaturas de inspeção de tráfego, ambulâncias, guinchos e monitoramento contínuo das condições da rodovia por meio do Centro de Controle e Segurança Operacional. A atuação é focada em garantir mais fluidez, resposta rápida às ocorrências e segurança aos usuários.

A concessionária orienta os motoristas a planejar a viagem com antecedência, sempre que possível optar por horários alternativos, respeitar os limites de velocidade, manter distância segura entre os veículos e redobrar a atenção em trechos urbanos. As condições de tráfego podem ser acompanhadas em tempo real pelo perfil @Arteris_AFL, no X (antigo Twitter). Em caso de emergência, os usuários contam com atendimento 24 horas pelo telefone 0800 282 0101 ou pelo chatbot Arteris, via WhatsApp.

Feriado da Semana Santa termina sem mortes e registra queda de sinistros


O feriado da Semana Santa de 2026 terminou sem registro de mortes no trecho da BR-101/RJ administrado pela Arteris Fluminense. Entre os dias 2 e 5 de abril, foram contabilizados 27 sinistros, o que representa uma redução de 18,2% em relação ao mesmo feriado de 2025. O período também foi marcado pela queda em ocorrências como colisões traseiras e frontais, choques e atropelamentos de animais, reforçando a eficácia das ações de segurança viária.

Durante o feriado, circularam pela rodovia 527.131 veículos, volume 3,4% maior do que no ano anterior. Mesmo com o aumento do tráfego, a concessionária registrou 772 atendimentos aos usuários, redução de 5,4%, incluindo queda de 25% nos atendimentos pré-hospitalares. O resultado reflete o planejamento operacional e a atuação preventiva das equipes, aliadas ao comportamento mais seguro dos motoristas ao longo do período.



Divisa RJ/ES

Rio de Janeiro



Rio de Janeiro

Divisa RJ/ES

Quilômetros em que estão os postos de combustível à margem da rodovia.

Carapebus: natureza preservada e história no Norte Fluminense

Localizado na Região Norte Fluminense, o município de Carapebus reúne história, tradição agrícola e um dos patrimônios naturais mais preservados do estado do Rio de Janeiro. Com origem ligada aos antigos distritos de Macaé, Carapebus conquistou sua autonomia municipal em 1995, sendo oficialmente instalado em 1997. O nome da cidade tem origem indígena e faz referência ao carapeba, peixe abundante nas lagoas da região, símbolo da relação histórica entre o território e seus recursos naturais.

Tradicional polo de plantio e processamento de cana-de-açúcar, o município abriga extensas lagoas, áreas de restinga e praias praticamente intocadas, que atraem visitantes interessados em tranquilidade, contato com o meio ambiente e paisagens pouco exploradas do litoral fluminense.

O principal destaque natural é o Parque Nacional da Restinga de Jurubatiba, criado em 1998, que se estende por cerca de 14 mil hectares e abrange parte dos municípios de Macaé, Carapebus e Quissamã. Com 44 quilômetros de costa, o parque impressiona pela diversidade ambiental, reunindo ecossistemas que guardam características tanto do sertão nordestino quanto da Floresta Amazônica. Em seu território, encontram-se 12 lagoas costeiras, brejos, florestas inundáveis e espécies da fauna como jacarés, capivaras, tatus, lontras, tamanduás-mirins, além de uma rica avifauna composta por espécies residentes e migratórias.

Inserida nessa área protegida está a Praia de Carapebus, com aproximadamente 12 quilômetros de extensão, situada entre Lagomar (Macaé) e João Francisco (Quissamã). Suas águas frias e transparentes, combinadas à areia de grãos mais grossos e tonalidade escura, conferem um aspecto rústico e preservado. Um estreito cordão de restinga separa o oceano de diversas lagoas, criando uma paisagem singular e pouco comum no litoral do estado.

Outro ponto de destaque é a Lagoa de Carapebus, com cerca de 10 km², formada pelos córregos do Sameiro, Maracujá e Jacutinga e ligada ao histórico Canal Macaé-Campos. Com águas doces e mornas, coloração escura e vegetação típica de restinga em seu entorno, a lagoa é um dos principais símbolos naturais da cidade. Já o Canal Macaé-Campos, com 106 quilômetros de extensão, impressiona não apenas pela dimensão, sendo o segundo maior canal artificial do mundo, mas também por sua relevância histórica, já que foi construído entre 1843 e 1861 com mão de obra escravizada para o escoamento da produção açucareira da região.

Com paisagens preservadas, forte identidade histórica e inserção em uma das mais importantes unidades de conservação do país, Carapebus se firma como um destino ideal para quem busca turismo ambiental, tranquilidade e contato direto com a natureza no Norte Fluminense.













Vai pegar estrada?

Confira o perfil da concessionária no X (Antigo Twitter) **@Arteris_AFL.**



Precisou de atendimento ou avistou algum acidente? **Ligue para o 0800 282 0101.**

RIO DE JANEIRO

-  POSTO AVANÇADO
-  POSTO FISCALIZAÇÃO ANTT
-  BASE OPERACIONAL
-  PRAÇA DE PEDÁGIO
-  POLÍCIA RODOVIÁRIA FEDERAL
-  CENTRO DE CONTROLE OPERACIONAL
-  MUNICÍPIOS
-  POSTO DE PESAGEM
-  PISTA SIMPLES
-  PISTA DUPLA

arteris

Fluminense

Sede Arteris Fluminense
Rua XV de Novembro, 4 - Salas 902 e 903
Torre Sul, Centro
Niterói/RJ - CEP 24.020-125
Fale Conosco: **0800 282 0101**
Deficientes auditivos: **0800 717 1000**
X: @Arteris_AFL
www.arterisfluminense.com.br

Posto de Fiscalização ANTT
Km 193, pista sentido Norte
Casimiro de Abreu (RJ)
Fale conosco ANTT: 166
www.antt.gov.br



Rio de Janeiro

Espírito Santo