

Acontece na Arteris Litoral Sul

Concessionária realiza melhorias no pavimento para reinstalação de pesagem dinâmica na BR-376

Entre 22 de maio e 07 de junho, foram efetuadas obras na BR-376/PR para a reinstalação de sensores de pesagem em movimento (balança dinâmica). Os serviços ocorreram entre o km 639,6 e o 639,8, trecho de em Tijucas do Sul/PR, com equipes atuando 24h.

Essa pesagem é eficaz desde que os parâmetros para instalação dos sensores sigam critérios rígidos, o que inclui a pavimentação.



As balanças contam com um sistema de sensoriamento e detecção de veículos desenvolvidos nos Estados Unidos.

Arteris Litoral Sul segue com as obras de contenção na BR-376/PR

A Arteris Litoral Sul realizou no dia 03 de junho uma operação de detonação de rochas no km 673,4 da BR-376/PR, em Guaratuba. A rodovia ficou interditada das 14h às 16h20, a fim de garantir a segurança das equipes envolvidas e dos usuários. A concessionária segue com o cronograma de obras nas encostas e taludes no trecho de serra, e com o monitoramento 24h do trecho.



A concessionária realiza periodicamente a manutenção da sinalização



Lançamento de treliças em Biguaçu/SC marca avanço nas obras do Contorno de Florianópolis


Entre 12 e 17 de junho, a BR-101/SC teve restrições de tráfego no período noturno, em Biguaçu/SC, para a montagem de treliças metálicas, que servirão de base para a construção de um viaduto no km 176.

A obra marca o avanço das obras do Contorno Viário da Grande Florianópolis, que tem como objetivo é desviar o tráfego de longa distância, melhorando o trânsito na região.


A estrutura servirá como base para a construção de um viaduto


PARANÁ

/ STA. CATARINA

 **Polícia Rodoviária Federal**


 **Posto Fiscalização ANTT**

 **Praça de Pedágio**

 **Base Operacional**

 **Centro de Controle Operacional**

 **Posto de Pesagem**

 **Principais Cidades**

 **Túneis**

Sede Arteris Litoral Sul

Rua Francisco Muñoz Madrid, 625 – MOD 403.
Parque Industrial Portal do Porto.
São José dos Pinhais – Paraná – Brasil –
CEP 83070-15

Atendimento ao usuário: **0800 725 1771**

Deficientes auditivos: **0800 717 1000**

Twitter: **@Arteris_ALS**

www.arteris.com.br/litoralsul



Posto de Fiscalização ANTT

Km 151 da BR-101, pista sentido Sul
Itapema (SC)

Fale conosco ANTT: **166**

www.antt.gov.br

Posto de Fiscalização ANTT

Km 90,4 da BR-116, pista sentido Sul
Piraquara (PR)

Fale conosco ANTT: **166**

www.antt.gov.br



VIA JAR

Edição
60
Ano
12

arteris
Litoral Sul

Conforto para o Caminhoneiro

Obras do Ponto de Parada e
Descanso seguem dentro do
cronograma

Nesta edição:

Avanço nas obras do Contorno de Florianópolis

Obras de contenção na BR 376/PR e Melhorias no Pavimento

Conheça a capital do Ultraleve

Saiba mais sobre o Parque das Águas em Piraquara



Durante o verão, cerca de 500 mil pessoas passam por Itapema

Foto: Prefeitura Municipal de Itapema

Itapema, terra de belas praias e capital do ultraleve

Itapema fica a cerca de 62 quilômetros de distância da capital Florianópolis e faz limite com Balneário Camboriú, Camboriú, Porto Belo e Tijucas.

De acordo com o IBGE, em 2021, o município possuía 69 mil habitantes. Mas durante o verão, sua população aumenta de forma significativa. Estima-se que cerca de 500 mil pessoas passem por Itapema nesse período, todos à procura de desfrutar das belas praias, como a Praia do Centro, a Praia da Ilhota, a Praia Mato de Camboriú, a Meia Praia, a Praia Grossa e a Praia do Canto.

Os turistas também podem conhecer a Ponte do Suspiro, o Parque Linear Calçadão, a Reserva Ambiental Municipal Parque das Capivaras, o Mirante do Encanto, o Mercado Público, a Gruta Nossa Senhora dos Navegantes, a Capela São João Batista e o Acervo Cultural do “Seu Niquinho”.

Itapema é conhecida como a Capital dos ultraleves, pois oferece uma ótima estrutura e clima para a prática da modalidade, atraindo várias pessoas que buscam aventura nos ares.

Tarifas de pedágio

Veículos (eixo)	Tarifas*	Veículos (eixo)	Tarifas*
Automóvel, caminhonete e furgão (2)	R\$ 4,90	Caminhão com reboque e caminhão-trator com semirreboque (4)	R\$ 19,60
Caminhão leve, ônibus, caminhão-trator e furgão (2)	R\$ 9,80	Caminhão com reboque e caminhão-trator com semirreboque (5)	R\$ 24,50
Automóvel e caminhonete com semirreboque (3)	R\$ 7,35	Caminhão com reboque e caminhão-trator com semirreboque (6)	R\$ 29,40
Caminhão, caminhão-trator, caminhão-trator com semirreboque e ônibus (3)	R\$ 14,70	Motocicleta, motoneta e bicicleta motorizada (2)	R\$ 2,45
Automóvel e caminhonete com reboque (4)	R\$ 9,80		

*Tarifa sujeita a revisão anual.

Arteris Litoral Sul trabalha em diferentes frentes para melhor atender os usuários da rodovia

Obras do Ponto de Parada e Descanso seguem dentro do cronograma com previsão de entrega em fevereiro de 2024

As obras do primeiro Ponto de Parada e Descanso (PPD) para caminhoneiros, no trecho da Arteris Litoral Sul, localizado no km 220 em Palhoça/SC, seguem dentro do cronograma estabelecido com a Agência Nacional de Transportes Terrestres (ANTT) e avançam com os serviços de fundação para reforçar o prédio administrativo, além da concretagem das rampas que darão acesso às passarelas.

Além da implantação do PPD, a equipe de Engenharia redistribuiu a estrutura do Serviço de Atendimento ao Usuário (SAU) e a Base Operacional que existiam no espaço da nova construção para os km 243 e 205, respectivamente.

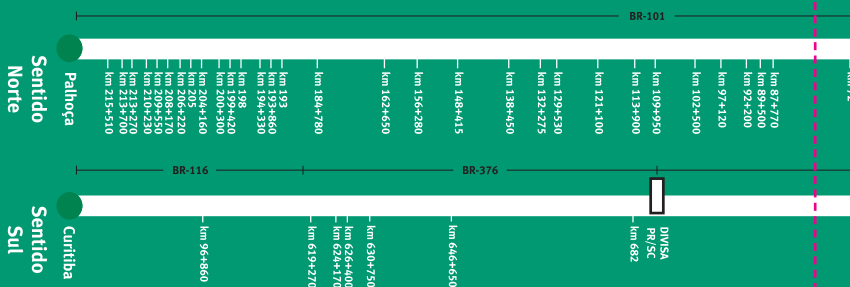
A estimativa de entrega da obra é fevereiro de 2024, com investimento previsto em R\$ 17 milhões. Ao todo, serão 39 mil metros de área construída, com destaque para o prédio principal. A edificação ficará na margem sul da rodovia e terá dois pavimentos com copa, sala de descanso, sanitários, instalações com chuveiros e vestiários.

Além disso, haverá espaço para instalação de minimercados automatizados, lavanderia automatizada, farmácia e comércio de itens essenciais para os caminhoneiros. No lado norte, haverá também uma edificação com instalações sanitárias, incluindo banheiros femininos e masculinos equipados conforme as normas de acessibilidade.

O estacionamento do PPD irá oferecer espaço para 59 vagas, sendo 33 para carretas com comprimento de até 30 metros, e outras 26 vagas para caminhões com comprimento de até 12 metros.



Quilômetros em que estão os postos de combustível à margem da rodovia.





A cidade é destaque na preservação e proteção da fauna e da flora

Foto: Prefeitura de Piraquara

Visite o Parque das Águas em Piraquara

Conhecida por ser o Berço das Águas e a Terra dos Mananciais de águas cristalinas, Piraquara é famosa por abrigar as nascentes do Rio Iguaçu. A cidade é destaque na preservação ambiental com 93% do território sendo área de proteção da fauna e da flora.

Piraquara é rica em opções de turismo, como a estrada ferroviária que liga Curitiba a Morretes, o Morro do Canal, a Aldeia Indígena Araçaí e o Parque das Águas.

Com uma área de 36 mil metros, o Parque das Águas é o destino ideal para quem

busca tranquilidade neste Carnaval. O parque possui academia ao ar livre, 2 lagos, 2 vertedouros de água que jorram água pura direto da fonte, um anfiteatro ao ar livre, parque para as crianças, uma ponte e uma arquibancada de tijolinho a vista com vista panorâmica do parque.

O parque também possui banheiros e segurança feita pelo Departamento de Segurança Pública e Patrimonial de Piraquara, além de uma antena Digital com 16 entradas de USB para carga de baterias de celulares e wi-fi

