


# Acontece na Arteris Planalto Sul

## Arteris Planalto Sul investe R\$ 1,4 milhão na contenção de talude em Monte Castelo/SC

A Arteris Planalto Sul investiu R\$ 1,4 milhão na contenção de talude no km 105,6 da BR-116/SC, em Monte Castelo.

Equipes da concessionária atuaram no local no período entre 05 de maio e 20 de junho. A intervenção teve como objetivo promover mais estabilidade na contenção já existente, que é feita de solução mista com telas metálicas grampeadas e concreto.



Concessionária atuou na recuperação da barreira para garantir a segurança dos usuários



A ação visa estreitar a comunicação com usuário, atuando de forma transparente e acessível.

## Ouvidoria em Movimento

A Base de Atendimento ao Usuário de Itaiópolis, localizada no km 42 da BR-116/SC, recebeu em junho a ação "Ouvidoria em Movimento". Nesta edição, 38 usuários tiveram a oportunidade do contato pessoal com a equipe, que vem atuando de forma itinerante nos trechos da Arteris, facilitando o acesso a informações, esclarecendo dúvidas e ouvindo dos usuários.

## Concessionária realiza monitoração na ponte sobre o Rio Negro

Seguindo o cronograma anual de monitorações de Obras de Artes Especiais, a Arteris Planalto Sul realiza inspeção na ponte sobre o Rio Negro, no km 221,8 da BR-116, na divisa dos estados. Essa monitoração das Obras de Arte Especiais é essencial para identificar qualquer tipo de deterioração, desgaste, deformação ou falha nas estruturas, permitindo detectar eventuais problemas em estágios iniciais.



A ação permite atuação mais assertiva por parte da concessionária.



**PARANÁ**



Polícia Rodoviária Federal



Posto Fiscalização ANTT



Praça de Pedágio



Base Operacional



Centro de Controle Operacional



Posto de Pesagem



Principais Cidades

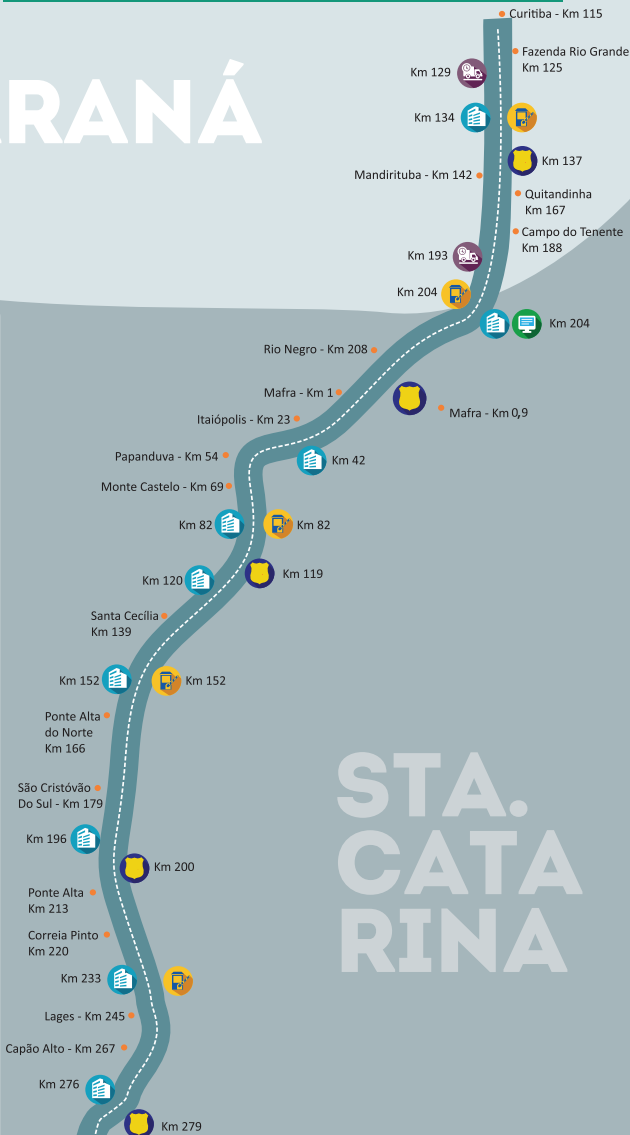


Sede

**Sede Planalto Sul**  
R Francisco Munoz Madrid, 625, Bloco 4  
Módulos 402.2 e 403, CEP 83.070-152,  
Bairro Roseira de São Sebastião,  
São José dos Pinhais/PR  
Fale conosco: **0800 6420 116**  
Deficientes auditivos: **0800 717 1000**  
Twitter: **@Arteris\_APS**  
[www.arteris.com.br/rodovias/planalto-sul](http://www.arteris.com.br/rodovias/planalto-sul)



**Posto de Fiscalização ANTT**  
Fale conosco ANTT: 166  
[www.antt.gov.br](http://www.antt.gov.br)



**STA. CATARINA**

**DIVISA SC/RS**

# VIA JAR

Edição  
**54**  
Ano  
**12**

**Arteris**  
Planalto Sul



## Capacitação continuada das equipes

Arteris Planalto Sul  
realiza simulado  
com produto  
perigoso na BR-116


### Nesta edição:

Investimento em obra de contenção  
de talude em Monte Castelo/SC

Monitoração na ponte sobre Rio Negro  
e Ouvidoria em Movimento

Conheça Mafra, a “Pérola do Planalto”

Saiba onde fica a capital da Camomila



O município pacato é uma ótima opção para aqueles que procuram um destino para descansar

Foto: Robson Komocheda

## Visite Mafra, a “Pérola do Planalto”

Fundada em 1917, a centenária Mafra está situada na região do Planalto Norte de Santa Catarina, e fica a 310 quilômetros de distância da capital Florianópolis. Foi colonizada majoritariamente por alemães, poloneses, ucranianos, italianos e bucovinos.

De acordo com o IBGE, em 2021 a sua população estava estimada em 56 mil habitantes. Os turistas que visitam Mafra podem desfrutar da tranquilidade de um lugar pacato.

Podemos destacar como pontos turísticos a Igreja Ucraniana Nossa Senhora do Perpétuo Socorro, a Igreja Nossa Senhora Aparecida, a Igreja Matriz São José, a Igreja Divino Espírito Santo, o monumento Cruz do Monge São João Maria, o Museu Da Terra e Da Vida, a praça Hercílio Luz, a Praça Ferroviário Miguel Bielecki, a ponte metálica Dr. Dinis Assis Henning, o Cineteatro Emacite e os centros culturais e grupos folclóricos. Já aqueles que procuram um contato maior com a natureza podem desfrutar da Usina do São Lourenço, local com lago e cascatas naturais.

## Tarifas de pedágio

Veículos (eixo) (multiplicador)	Tarifas	Veículos (eixo) (multiplicador)	Tarifas
Automóvel, caminhoneta e furgão (2P) (1)	R\$6,90	Caminhão com reboque e caminhão-trator com semirreboque (4C) (4)	R\$27,60
Caminhão leve, ônibus, caminhão-trator e furgão (2C) (2)	R\$13,80	Caminhão com reboque e caminhão-trator com semirreboque (5C) (5)	R\$34,50
Automóvel com semirreboque e caminhão-trator com semirreboque (3P) (1.5)	R\$10,35	Caminhão com reboque e caminhão-trator com semirreboque (6C) (6)	R\$41,40
Caminhão, Caminhão-trator, caminhão-trator com semirreboque (3C) (3)	R\$20,70	Motocicleta, motonetas e bicicletas motorizadas (2P) (0.5)	R\$3,45
Automóvel e caminhonete com reboque (4P) (2)	R\$13,80		



O objetivo é a capacitação contínua das equipes envolvidas.



## Arteris Planalto Sul realiza simulado com produto perigoso na BR-116

De modo a integrar as equipes envolvidas no atendimento, periodicamente as concessionárias realizam ações de simulação de acidente. O objetivo é melhorar o tempo de resposta, com capacitação contínua de todos os órgãos envolvidos e acionados neste tipo de ocorrência, desta forma aprimorando o atendimento ao usuário.

A simulação ocorreu no dia 25 de julho, no km 220 da BR-116, em Correia Pinto/SC, e envolveu produto perigoso. Durante o simulado, foram utilizadas viaturas de inspeção de tráfego, caminhão pipa, ambulância e guinchos, a fim de simular com maior realismo uma situação de acidente com produto perigoso.

Além do vazamento de amônia, que demanda atendimento especializado, o simulado também contou com uma vítima encarcerada. Estiveram presentes a Defesa Civil, o Corpo de Bombeiros, o Ibama, a ANTT, o SAMU e a Polícia Rodoviária Federal, além das equipes da concessionária.

O treinamento faz parte do cronograma da área de operações da concessionária que mensalmente realiza simulações de atendimento aos usuários, bem como a educação continuada das equipes de atendimento pré-hospitalar.

As condições de tráfego em todo o trecho administrado pela Arteris Planalto Sul podem ser acompanhadas em tempo real pelo Twitter @Arteris\_APS. Para informações ou solicitações de serviços, basta ligar para 0800 6420 116, que funciona 24 horas por dia.



Quilômetros em que estão os postos de combustível à margem da rodovia.

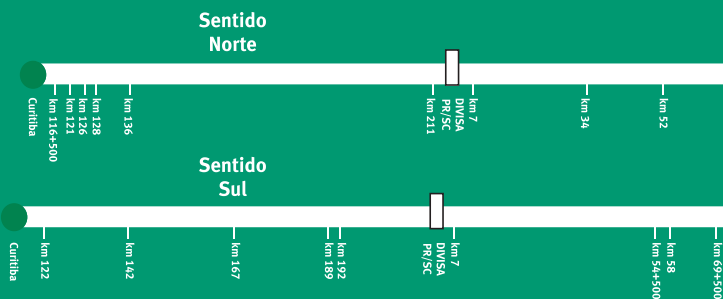




Foto: Prefeitura Municipal de Mandirituba-PR

O município é o maior produtor de camomila da América Latina

## Conheça Mandirituba, a Capital da camomila

Mandirituba é uma cidade localizada na Região Metropolitana de Curitiba e fica a 40 quilômetros da capital paranaense. O município é conhecido por ser o maior produtor de camomila da América Latina. Com uma produção de cerca de 400 toneladas por ano, a camomila é utilizada como remédio natural suas propriedades anti-inflamatórias e também em cosméticos.

A camomila é produzida em quarenta propriedades do município e anualmente a prefeitura promove circuitos de caminhadas na natureza, nas quais o turista recebe a oportunidade de conhecer mais sobre a agricultura da região.

Além de visitar as propriedades rurais, você também pode conhecer mais de Mandirituba por meio de cavalgadas, trilhas e cachoeiras. Outra opção de ponto turístico é o Mosteiro do Encontro, uma capela onde vivem as Monjas Beneditas, que são conhecidas por viver em silêncio e reflexão.

